

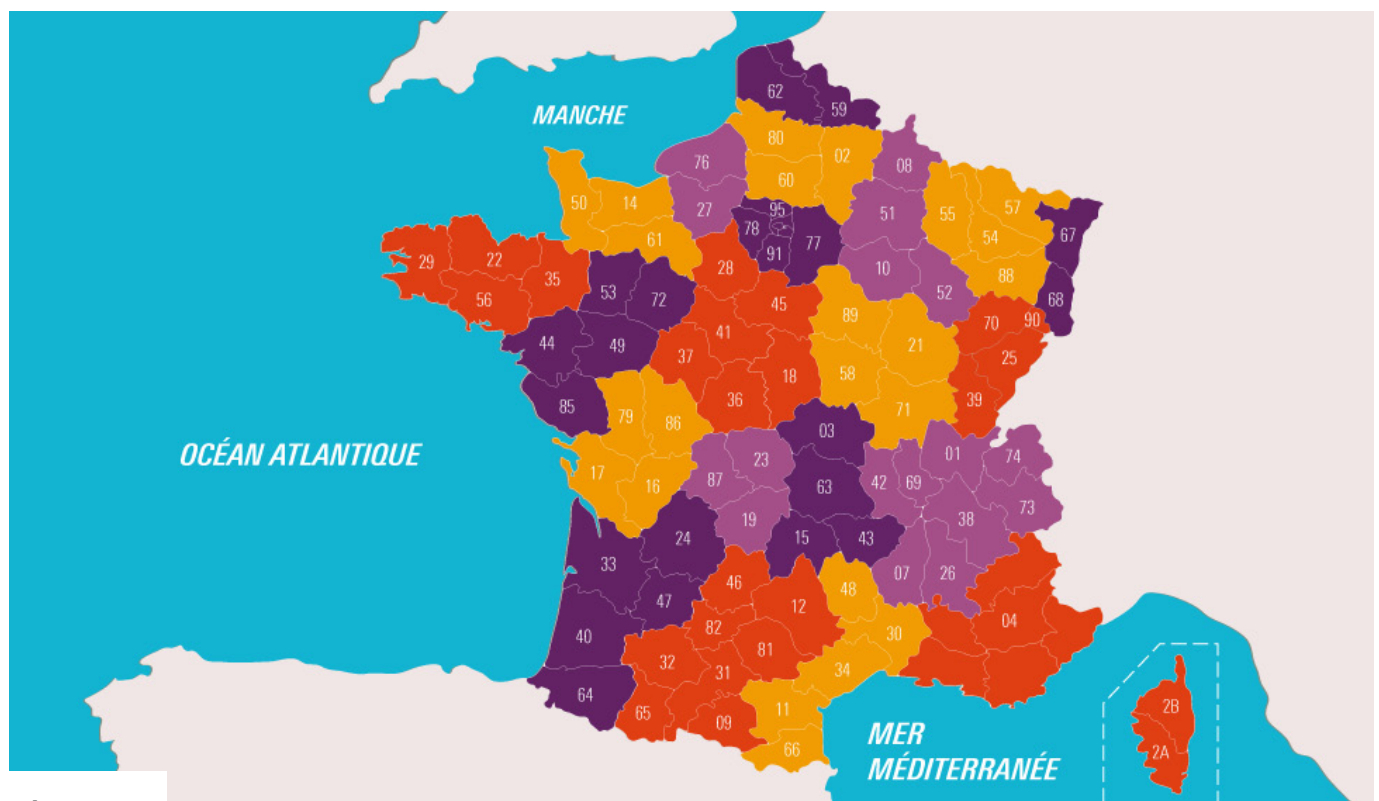


Les régions françaises : les 22 régions de France métropolitaine

La France est divisée en 26 régions dont 22 situées en France métropolitaine. Chaque région comprend plusieurs départements et de nombreuses communes. Les régions sont administrées par un Conseil régional qui s'occupe de l'aménagement du territoire, des lycées, de la formation professionnelle et des aides aux entreprises.

Cette carte a pour objectifs :

- * de situer les 22 régions sur la carte de France
- * de découvrir les départements rattachés à chacune des régions
- * d'obtenir des informations démographiques, géographiques et économiques sur chacune des régions



LÉGENDE





Les régions françaises : les 22 régions de France métropolitaine III 2

RÉGIONS

* *Alsace*

Cette région a longtemps été disputée entre l'Allemagne et la France.

Préfecture : Strasbourg

Superficie : 8 280 km²

Population (2010) : 1 845 687 millions d'hab.

Densité (2010) : 222,9 hab./km²

Départements : Bas-Rhin (67), Haut-Rhin (68)

Particularités : L'Alsace est la plus petite région administrative de France Métropolitaine. Elle est bordée par le Rhin à l'est et son relief est partagé entre la plaine d'Alsace, les Vosges et le Jura. Il s'agit d'une région viticole qui possède également une agriculture très diversifiée : céréales, houblon, tabac, fruits, lait, viandes, légumes, horticulture, produits fermiers. Les activités industrielles sont elles aussi variées avec l'automobile, la mécanique et la chimie.

* *Aquitaine*

Cette région proche de l'Espagne borde l'océan Atlantique.

Préfecture : Bordeaux

Superficie : 41 308 km²

Population (2010) : 3 232 352 millions d'hab.

Densité (2010) : 78,3 hab./km²

Départements : Dordogne (24), Gironde (33), Landes (40), Lot-et-Garonne (47), Pyrénées-Atlantiques (64)

Particularités : L'Aquitaine est une région bordée à l'ouest par l'océan Atlantique et traversée par la Garonne. Elle est constituée d'une vaste plaine fermée au sud par les Pyrénées. Les secteurs agricoles, sylvicoles ainsi que les activités marines et aquacoles jouent un rôle majeur dans l'économie de cette région.

À noter enfin, l'importance des filières aéronautique et spatiale au sein de l'industrie de cette région.

* *Auvergne*

Cette région du centre de France situé sur le Massif Central est connue pour ses volcans.

Préfecture : Clermont Ferrand

Superficie : 26 013 km²

Population (2010) : 1 347 387 millions d'hab.

Densité (2010) : 51,8 hab./km²

Départements : Allier (03), Cantal (15), Haute-Loire (43), Puy de Dôme (63)

Particularités : L'Auvergne est une région montagneuse située dans le Massif Central. L'agro-alimentaire, la métallurgie, la transformation des matériaux, le caoutchouc et les plastiques constituent autant d'aspects de l'industrie auvergnate. L'élevage bovin est prédominant, ce qui s'explique par la richesse naturelle de la montagne auvergnate.

* *Bourgogne*

Cette région intérieure ne touche ni d'océan ni de pays voisin.

Préfecture : Dijon

Superficie : 31 582 km²

Population (2010) : 1 642 115 millions d'hab.

Densité (2010) : 52,0 hab./km²

Départements : Côte d'Or (21), Nièvre (58), Saône-et-Loire (71), Yonne (89)

Particularités : La région Bourgogne est parcourue par deux grands fleuves : la Seine et la Loire. C'est une région à forte tradition agricole. Qu'il s'agisse de vin, de fromage ou de viande, la Bourgogne offre des produits de qualité à l'origine certifiée. L'industrie, elle aussi importante, se répartit au sein de quatre domaines d'activités : métallurgie et transformation des métaux, chimie et plastiques, industrie des équipements mécaniques, et agroalimentaire.

* *Bretagne*

C'est dans cette région que l'on trouve le point le plus à l'ouest de la France continentale : la Pointe de Corsen.

Préfecture : Rennes

Superficie : 27 208 km²

Population (2010) : 3 199 066 millions d'hab.

Densité (2010) : 117,6 hab./km²

Départements : Côtes d'Armor (22), Finistère (29), Ille et Vilaine (35), Morbihan (56)

Particularités : Située dans l'ouest de la France, la Bretagne est la région qui possède la plus grande longueur de côtes. L'agriculture et la pêche ont toute leur place dans l'économie bretonne. Une activité industrielle s'est développée autour des secteurs suivants : l'agroalimentaire, les télécoms, l'automobile et la construction navale.

* *Centre*

Cette région a été nommée ainsi du fait de sa position géographique en France.

Préfecture : Orléans

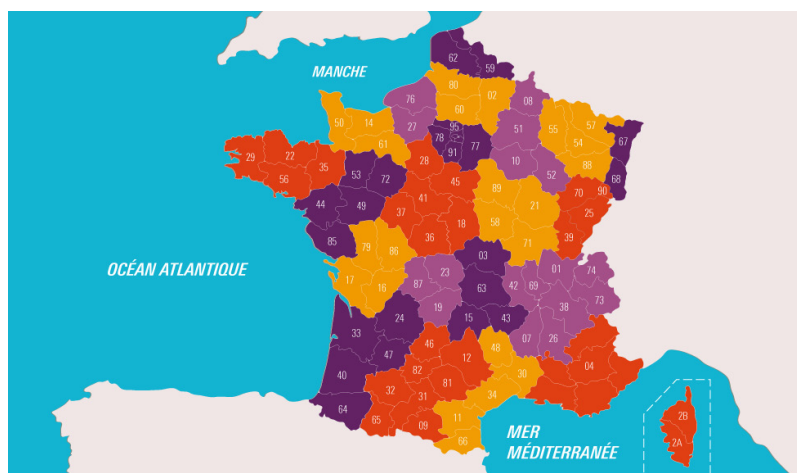
Superficie : 39 151 km²

Population (2010) : 2 548 065 millions d'hab.

Densité (2010) : 65,1 hab./km²

Départements : Cher (18), Eure-et-Loir (28), Indre (36), Indre-et-Loire (37), Loire-et-Cher (41), Loiret (45)

Particularités : La Loire traverse la région. Le Val de Loire est, quant à lui, inscrit au Patrimoine mondial de l'Unesco. À ce titre, la région Centre s'engage à faire la promotion des richesses de son patrimoine (châteaux, parcs et jardins, batellerie traditionnelle de la Loire, l'œnotourisme). Le Centre est la première région céréalière de France et d'Europe. L'activité industrielle est importante dans les domaines suivants : la pharmacie, la chimie, la cosmétique, le caoutchouc-plastique et l'armement.





Les régions françaises : les 22 régions de France métropolitaine /// 3

RÉGIONS

* Champagne-Ardenne

Cette région est frontalière avec la Belgique.

Préfecture : Châlons-en-Champagne

Superficie : 25 606 km²

Population (2010) : 1 335 923 millions d'hab.

Densité (2010) : 52,2 hab./km²

Départements : Ardennes (08), Aube (10), Marne (51), Haute-Marne (52)

Particularités : La région est un pays d'eau au relief peu élevé même s'il est plus vallonné dans les Ardennes. L'Aisne, la Marne, l'Aube et la Seine traversent cette région et y prennent leur source. Au sud-est se trouve le plateau de Langres qui correspond à la ligne de partage des eaux entre les bassins de la Manche et ceux de la Méditerranée. Cette région est particulièrement connue pour son patrimoine viticole. L'activité agricole est importante (luzerne, orge, etc.), de même que les activités industrielles dans les domaines de la métallurgie et du textile.

* Corse

Cette région est une île située dans la mer Méditerranée.

Préfecture : Ajaccio

Superficie : 8 680 km²

Population (2010) : 309 693 hab.

Densité (2010) : 35,7 hab./km²

Départements : Corse-du-Sud (2A), Corse-du-Nord (2B)

Particularités : L'île de la Corse est une véritable « montagne dans la mer ».

Son sommet le plus élevé, le Mont Cinto, culmine à 2 706 mètres.

Si le développement de l'agriculture reste une priorité dans l'île, le tourisme et le commerce local sont également deux domaines économiques importants.

* Franche-Comté

Cette région est frontalière de la Suisse.

Préfecture : Besançon

Superficie : 16 202 km²

Population (2010) : 1 171 163 millions d'hab.

Densité (2010) : 72,3 hab./km²

Départements : Doubs (25), Haute-Saône (70), Jura (39), Territoire de Belfort (90)

Particularités : La Franche-Comté est une région montagneuse encadrée par les Vosges, le Jura et les Alpes. Avec 44% de son territoire couvert d'arbres, la Franche-Comté est la région la plus boisée de France. L'hydrographie y est aussi abondante (5 350 km de cours d'eau, 80 lacs et 1 000 étangs). Si l'industrie du bois demeure importante, d'autres secteurs industriels contribuent au développement de la région : l'industrie automobile, le travail des métaux, les industries du caoutchouc et du plastique, l'industrie alimentaire.

* Languedoc-Roussillon

C'est dans cette région que se situe le point le plus au sud de l'Hexagone : le Puig de Coma Negra.

Préfecture : Montpellier

Superficie : 27 237 km²

Population (2010) : 2 636 350 millions d'hab.

Densité (2010) : 96,3 hab./km²

Départements : Aude (11), Gard (30), Hérault (34), Lozère (48), Pyrénées-Orientales (66)

Particularités : La région Languedoc-Roussillon est bordée par la Méditerranée à l'est et les Pyrénées au sud. La situation géographique de cette région rend particulièrement attractive pour des domaines industriels tels que : les transports, le commerce et les activités immobilières. Le Languedoc-Roussillon est la troisième région touristique de France. Si la viticulture est importante, la région propose aussi d'autres produits agricoles (riz, abricots, pêches, cerises, pommes).

* Limousin

Cette région, qui n'a aucune frontière maritime, est située sur le massif Central.

Préfecture : Limoges

Superficie : 16 942 km²

Population (2010) : 742 771 hab.

Densité (2010) : 43,8 hab./km²

Départements : Corrèze (19), Creuse (23), Haute-Vienne (87)

Particularités : La quasi totalité de la région est placée sur le Massif central. Elle est traversée par deux fleuves : la Charente et la Dordogne. Si l'économie limousine reste marquée par l'agriculture, le Limousin dispose également des secteurs industriels suivants : l'agroalimentaire, le secteur électrique/électronique, la métallurgie, la mécanique, la porcelaine et la céramique, la filière bois ainsi que l'industrie graphique. La région, peu peuplée, présente un déséquilibre entre l'ouest, qui rassemble l'essentiel de la population et des activités, et l'est au caractère rural plus marqué.

* Lorraine

Cette région est la seule de France qui est frontalière de trois pays.

Préfecture : Metz

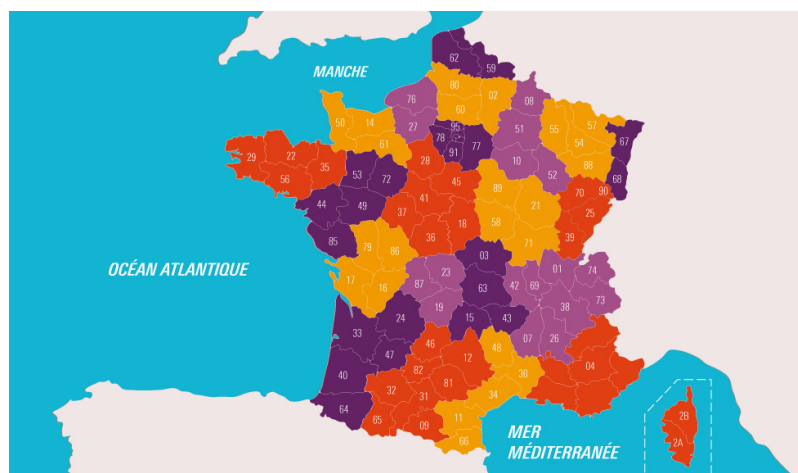
Superficie : 23 547 km²

Population (2010) : 2 350 920 millions d'hab.

Densité (2010) : 99,8 hab./km²

Départements : Meurthe-et-Moselle (54), Meuse (55), Moselle (57), Vosges (88)

Particularités : La Lorraine est la seule région française à partager ses frontières avec trois autres pays : la Belgique, le Luxembourg et l'Allemagne. Elle est bordée par les Vosges et traversée par plusieurs cours d'eau : la Meuse, la Meurthe et la Moselle. Plusieurs filières industrielles sont présentes au sein de la région : la filière des métaux qui reste encore importante, la filière automobile, la filière agroalimentaire (conditionnement des eaux minérales, production de colza et de fromages).





Les régions françaises : les 22 régions de France métropolitaine /// 4

RÉGIONS

* *Midi-Pyrénées*

Cette région du sud de la France ne borde aucun océan.

Préfecture : Toulouse

Superficie : 45 348 km²

Population (2010) : 2 991 756 millions d'hab.

Densité (2010) : 63,5 hab./km²

Départements : Ariège (09), Aveyron (12), Gers (32), Haute-Garonne (31), Hautes-Pyrénées (65), Lot (46), Tarn (81), Tarn-et-Garonne (82)

Particularités : La région Midi-Pyrénées est la plus grande région de France. Elle s'étend des Pyrénées aux contreforts du Massif Central. Plaines, montagnes, plateaux, lacs et causses confèrent sa spécificité à la région. Celle-ci se caractérise également par la diversité de sa production agricole (culture d'oléagineux et de céréales, vignobles, élevages de bovins, de caprins et d'ovins mais aussi arboriculture). L'aéronautique reste le secteur industriel le plus important de la région.

* *Nord-Pas-de-Calais*

C'est dans cette région, à Calais, que le tunnel sous la Manche relie la France à la Grande-Bretagne.

Préfecture : Lille

Superficie : 12 414 km²

Population (2010) : 4 038 157 millions d'hab.

Densité (2010) : 325,3 hab./km²

Départements : Nord (59), Pas de Calais (62)

Particularités : Le Nord-Pas-de-Calais est une région frontalière, composée de plaines et de collines. De nombreuses plages et falaises (Cap Gris-Nez et Cap Blanc-Nez) bordent les côtes de la mer du Nord. Le Nord-Pas-de-Calais a développé de nouveaux secteurs industriels : le biomédical, les biotechnologies, le secteur automobile, le textile innovant et l'agroalimentaire.

* *Basse-Normandie*

C'est dans cette région que les Américains ont débarqué le 6 juin 1944 pour combattre l'Allemagne nazie qui occupait alors la France.

Préfecture : Caen

Superficie : 17 589 km²

Population (2010) : 1 473 494 millions d'hab.

Densité (2010) : 83,8 hab./km²

Départements : Calvados (14), Manche (50), Orne (61)

Particularités : La Basse Normandie, située dans le Massif armoricain, est bordée au nord et à l'ouest par la Manche. Le littoral de cette région se caractérise par les plus fortes marées d'Europe, le record appartenant au Mont-Saint-Michel (15 m d'amplitude). L'industrie alimentaire a toujours constitué le pôle industriel le plus important de cette région (beurres, fromages frais ou à pâte molle, pommes à cidre, poireaux, etc.) L'industrie agroalimentaire est donc aussi très présente dans cette région mais d'autres secteurs industriels se développent : l'industrie automobile, la fabrication de composants électriques et électroniques, l'industrie du bois et du papier, l'imprimerie, la plasturgie, l'industrie de l'énergie et l'industrie pharmaceutique.

* *Haute-Normandie*

Depuis les plages de cette région il est possible de voir l'Angleterre.

Préfecture : Rouen

Superficie : 12 317 km²

Population (2010) : 1 836 954 millions d'hab.

Densité (2010) : 149,1 hab./km²

Départements : Eure (27), Seine-Maritime (76)

Particularités : Traversée par la Seine, cette région au relief peu élevé appartient au Bassin parisien. Le littoral de cette région est caractérisé par un ensemble de falaises s'étalant sur 120 km. Le secteur industriel est très diversifié : production de lin, industrie du verre, chimie, aéronautique, industrie de l'énergie (raffinage de pétrole, production d'électricité), industrie pharmaceutique.

* *Île-de-France*

Cette région porte un nom qui induit en erreur puisqu'elle n'a rien d'une île, mais la capitale de la France s'y trouve.

Préfecture : Paris

Superficie : 12 012 km²

Population (2010) : 11 786 234 millions d'hab.

Densité (2010) : 981,2 hab./km²

Départements : Essonne (91), Hauts-de-Seine (92), Paris (75), Seine-Saint-Denis (93), Seine-et-Marne (77), Val-de-Marne (94), Val-d'Oise (95), Yvelines (78)

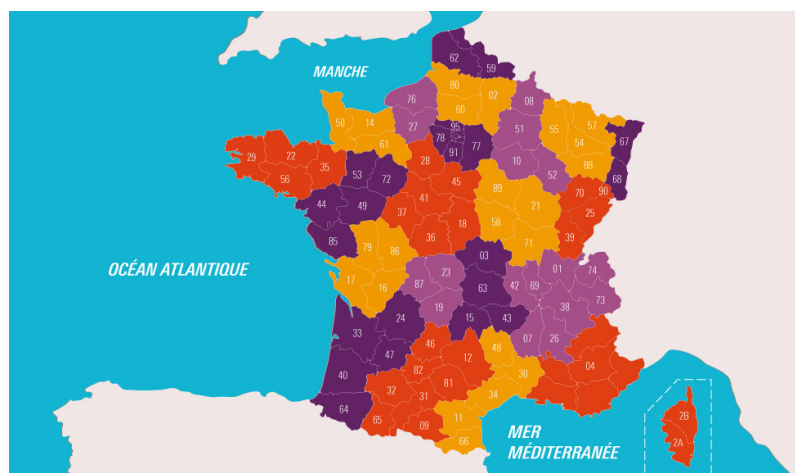
Particularités : Cette région, la plus peuplée de France, dispose d'un relief vallonné diversifié. Elle se trouve au point de convergence de trois vallées : celles de la Seine, de la Marne et de l'Oise. La capitale de la France, Paris, appartient à cette région. L'automobile, l'aéronautique, l'imprimerie, l'électronique, la pharmacie ou l'agroalimentaire sont autant de secteurs industriels présents en Ile-de-France. Cette région, située au carrefour des échanges européens et mondiaux, est la première région économique de France. Cela explique que les activités financières, immobilières, ainsi que les activités de recherche ou culturelles sont aussi très importantes pour cette région.

* *Pays de la Loire*

C'est dans cette région que la Loire se jette dans l'océan Atlantique.

Préfecture : Nantes

Superficie : 32 082 km²





Les régions françaises : les 22 régions de France métropolitaine /// 5

RÉGIONS

Population (2010) : 3 571 795 millions d'hab.

Densité (2010) : 111,3 hab./km²

Départements : Loire-Atlantique (44), Maine-et-Loire (49), Mayenne (53), Sarthe (72), Vendée (85)

Particularités : Bordée à l'ouest par l'océan Atlantique, cette région se situe en grande partie sur le Massif armoricain. Elle doit son nom à la Loire qui, pourtant, ne traverse que 2 départements sur les 5 que compte la région. La bordure maritime des Pays de la Loire facilite le développement d'activités variées en matière de tourisme, de pêche et de constructions navales. Elle possède également des vignobles renommés (Anjou, Muscadet) et quelques industries de pointe dans des domaines tels que l'aéronautique, l'agroalimentaire, l'informatique et les technologies de la communication.

* *Picardie*

Cette région septentrionale ne borde la Belgique que sur quelques kilomètres.

Préfecture : Amiens

Superficie : 19 399 km²

Population (2010) : 1 914 844 millions d'hab.

Densité (2010) : 98,7 hab./km²

Départements : Aisne (02), Oise (60), Somme (80)

Particularités : On trouve en Picardie deux types de paysages : des plateaux agricoles et des forêts. Cette région est bordée à l'ouest par la Baie de la Somme et au nord-est par les contreforts des Ardennes. Elle appartient au Bassin parisien. L'agriculture y est très présente. En France, elle est la première productrice de betteraves à sucre et de pois, seconde productrice pour les pommes de terre et les endives. Dans le domaine de l'industrie, la plasturgie, la mécanique et l'agroalimentaire sont des secteurs qui ont toujours été présents dans cette région.

* *Poitou-Charentes*

Cette région située au centre de la France borde l'Atlantique.

Préfecture : Poitiers

Superficie : 25 810 km²

Population (2010) : 1 770 363 millions d'hab.

Densité (2010) : 68,6 hab./km²

Départements : Charente (16), Charente-Maritime (17), Deux-Sèvres (79), Vienne (86)

Particularités : La région Poitou-Charentes est une région de plaines et de plateaux bordée à l'ouest par l'océan Atlantique. Cette région est caractérisée, d'une part, par la présence de marais du nord au sud (les plus connus d'entre eux étant le marais Poitevin et les marais de Rochefort) et, d'autre part, par son caractère agricole et rural. Les productions agricoles s'avèrent très variées : élevage caprin, culture du melon, vignoble, ostréiculture, conchyliculture, cultures céréalière et tabacole. Les principales filières industrielles sont la construction navale et aéronautique, les équipements automobiles, les industries agroalimentaires et l'industrie du bois et du papier.

* *Provence-Alpes-Côte d'Azur*

Cette région située sur le bord de la Méditerranée est connue pour être très ensoleillée et attire de nombreux vacanciers.

Préfecture : Marseille

Superficie : 31 400 km²

Population (2010) : 4 899 155 millions d'hab.

Densité (2010) : 156 hab./km²

Départements : Alpes-de-Haute-Provence (04), Alpes-Maritimes (06), Bouches-du-Rhône (13), Hautes-Alpes (05), Var (83), Vaucluse (84)

Particularités : On trouve dans cette région des paysages très diversifiés.

Elle comprend une zone de littoral bordée par la mer Méditerranée, une zone de haute montagne ainsi qu'une zone de plaine. De par la nature de ses paysages, l'activité touristique est prédominante dans cette région. L'industrie y est développée dans des secteurs aussi variés que les télécommunications, la microélectronique, les sciences du vivant, l'aéronautique et l'espace, les technologies de la mer, le multimédia mais aussi l'agroalimentaire, la chimie et la logistique.

* *Rhône-Alpes*

Comme son nom l'indique cette région est située sur le Rhône et les Alpes mais n'a pas de littoral.

Préfecture : Lyon

Superficie : 43 698 km²

Population (2010) : 6 230 691 millions d'hab.

Densité (2010) : 142,6 hab./km²

Départements : Ain (01), Ardèche (07), Drôme (26), Isère (38), Loire (42), Rhône (69), Savoie (73), Haute-Savoie (74)

Particularités : Deuxième région de France, la région Rhône-Alpes est bordée par le Massif central à l'ouest et les Alpes à l'est. Elle est traversée par deux fleuves : la Loire et le Rhône. L'industrie y est fortement diversifiée (mécanique, chimie, plasturgie, textile, agroalimentaire, électronique, énergie). La région présente de nombreux points forts dans les secteurs suivants : le numérique, les composants électroniques, la pharmacie et les technologies médicales. C'est aussi l'un des premiers pôles français du transport/logistique. A noter que cette région bénéficie aussi de sérieux atouts touristiques.

